

LEGENDA

- granice mapy
- granica terenu objętego opracowaniem
- nawierzchnia jezdni
- nawierzchnia pieszo-rowerowa
- nawierzchnia chodnika
- istniejąca zieleń wysoka do zachowania
- istniejąca zieleń niska do zachowania

Projektowane przebudowy lokalnej sieci wodociągowej i kanalizacji deszczowej, projektowane przyłącza wodociągowe i kanalizacji deszczowej, projektowane przyłącza gazowe, projektowane sieci: ciepłownicza, elektroenergetyczna, telekomunikacyjna, oświetlenia ulicznego, sterowania ruchem, zieleń wysoka i niska do usunięcia, projektowana zieleń wysoka i niska, projektowane nasadzenia zastępcze, projektowane ogrodzenia, projektowane elementy małej architektury, projektowane urządzenia reklamowe, projektowane tymczasowe organizacje ruchu, projektowane tymczasowe zmiany w zieleni, projektowane tymczasowe ogrodzenia, projektowane tymczasowe elementy małej architektury, projektowane tymczasowe

30 -10- 2025

Stanovisko pracovní skupiny
OŘD při odboru dopravy MMO

SOUHLAS S NAVRŽENÝM
DOPRAVNÍM ZNAČENÍM

Slouží jako podklad
pro stanovení
místní / přechodné úpravy SP

STATUTÁRNÍ MĚSTO OSTRAVA
Městský obvod
Moravská Ostrava a Přívoz
úřad městského obvodu
30.10.2025

Správa sil
Moslezsk
příspěvková org
Středisko Ost
795/1, 702 2
IČ: 0009571

souhlasíme s redukcí
objízdné trasy

AKTUALIZACE DOKUMENTACE
Policie České republiky
Městské ředitelství policie Ostrava
Dopravní inspektorát
Výstavní 117/55
703 00 OSTRAVA
30. 10. 2025
Odsouhlasená příloha
k č. j. KRPT- 177-70/ČJ-2025-070706
pro potřeby: § 25/6 a 2,0 ; 24/2d zč. 18/97 Sb.
§ 77/6; 78/0 z. 361/2000 Sb.
por Mgr. Lubomír POKORNÝ
komisař

Souhlasíme s přechodnou úpravou provozu, uzavírkou a zvláštním užíváním pozemní komunikace, a navrženými objízdnými a obchozími trasami.
V souladu s ustanovením § 36 odst. 3 zák. č. 500/2004 Sb. Správního řádu se vzdáváme práva vyjádřit se k podkladům rozhodnutí.

Dopravní značení, které bude v rozporu s přechodným dopravním značením, bude dočasně zneplatněno.

ZDROJ MAPOVÝCH PODKLADŮ	Mapy.cz; © Seznam.cz, a.s.	

VYPRACOVAL	VAŠUT	NVB LINE NVB LINE s.r.o. Cukrovar 716 768 21 Kvasice www.nvbline.cz vasut@nvbline.cz tel.:775 414 531
KONTROLOVAL	JANATA	
UPRAVIL		
INVESTOR	STATUTÁRNÍ MĚSTO OSTRAVA	
ZHOTOVITEL	IMOS Brno, a.s.	
NÁZEV STAVBY	REVITALIZACE NÁMĚSTÍ REPUBLIKY	
DOPRAVNĚ INŽENÝRSKÁ OPATŘENÍ	ETAPA VI.A - 2	FORMÁT: 3037x590 DATUM: 27. 5. 2025 Č. ZAKÁZKY: ZK-25-0707

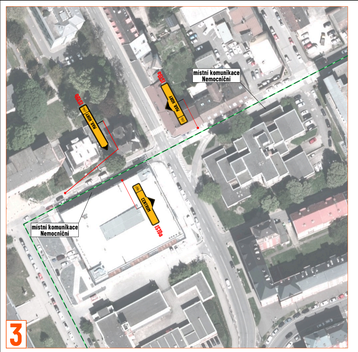

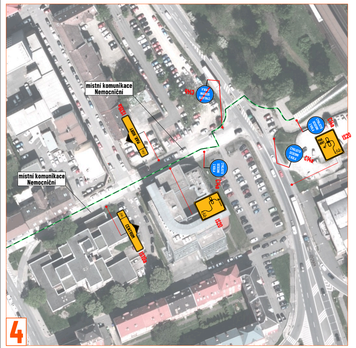

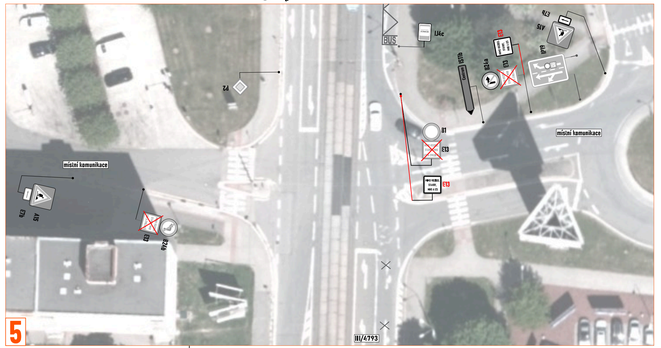

DETAIL MÍSTA ÚPRAVY

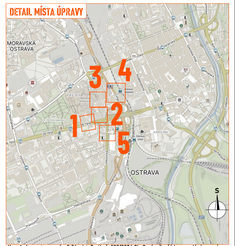

V souladu s ustanoveními § 36 odst. 3 zák. č. 500/2004 Sb. Správního řádu se vzdáváme práva vyjádřit se k podkladům rozhodnutí.

Dopravní značení, které bude v rozporu s přechodným dopravním značením, bude dočasně zneplatněno.

ZDROJ MAPOVÝCH PODKLADŮ	Mapy.cz; © Seznam.cz, a.s.

VYPRACOVAL	VAŠUT	NVB LINE s.r.o. Cukrovarská 2166 742 21 Kopřivnice www.nvbline.cz info@nvbline.cz +420 556 500 500 IČO 17 045 326
KONTROLOVAL	JANATA	
ÚPRAVA		
INVESTOR	STATUTÁRNÍ MĚSTO OSTRAVA	
ZHOTOVITEL	IMOS Brno, a.s.	
NÁZEV STAVBY	REVITALIZACE NÁMĚSTÍ REPUBLIKY	
DOPRAVNĚ INŽENÝRSKÁ OPATŘENÍ	ETAPA III. – MK	FORMÁT 10xDn287
		DATUM 27. 5. 2025
		Č. ZAKÁZKY DK-25-0707


2
3
4
5
LEGENDA
BOULAR-S-NAVRŽENÝ DOPRAVNÍ ZNAČENÍ
BRUSNÉ ZÓNY

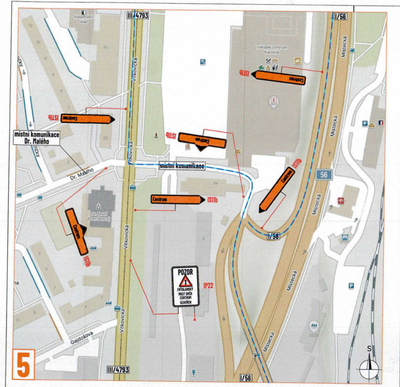

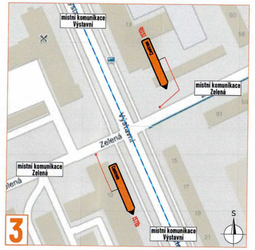

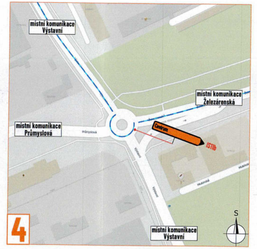

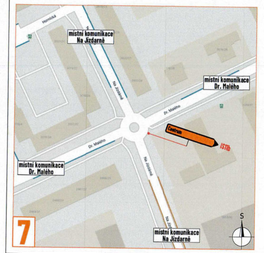

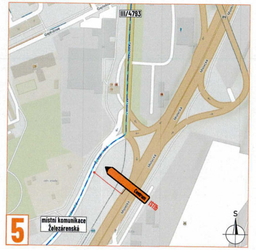



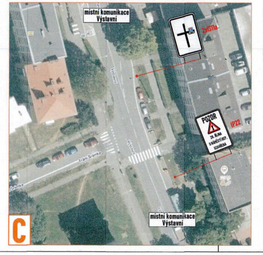

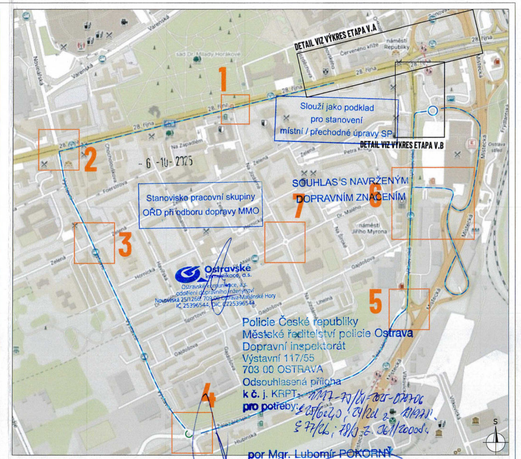

LEGENDA:

- objízdná trasa
- P2 - navržená přechodná svislá dopravní značení
- P2 - stávající svislá dopravní značení
- P2 - zneplatněná stávající svislá dopravní značení

Souhlasíme s přechodnou úpravou provozu, uzavírkou a zvláštním užíváním pozemní komunikace, s navrženými objízdnými a obchozími trasami.
V souladu s ustanovením § 38 odst. 3 zák. č. 500/2004 Sb. Správního řádu se vzdáváme práva vyjádřit se k podkladům rozhodnutí.

Dopravní značení, které bude v rozporu s přechodným dopravním značením, bude dočasně zneplatněno.

Přidělené por. Mgr. Lubomír Pokorný DiS. usnesení, Mgr. Ludmila Pokorná vedoucí oddělení dopravního inženýrství Magistrátu města Ostravy, a.s. Ostrava, nám.Dr.Ed.Beneše 1, 702 00 Ostrava, Datum: 2025.10.06 08:45:31 +02'00'

por. Mgr. Lubomír Pokorný

ZDROJ MAPOVÝCH PODKLADŮ: Mapy.cz; © Seznam.cz, a.s.

VYPRACOVAL	VAŠUT
KONTROLOVAL	JANATA
ÚPRAVA	
INVESTOR	STATUTÁRNÍ MĚSTO OSTRAVA
ZHOTOVITEL	IMOS BRNO, a.s.
NÁZEV STAVBY	REVITALIZACE NÁMĚSTÍ REPUBLIKY
DOPRAVNĚ INŽENÝRSKÁ OPATŘENÍ	OBJÍZDNÁ TRASA - ETAPA V - CENTRUM

NVB LINE s.r.o.
Cukrovar 78
793 23 Staré Město
www.nvbline.cz
info@nvbline.cz
IČ: 17814 674, DIČ:

FORMÁT	840x297
DATUM	3.11. 2025
Č. ZAKÁZKY	ZK-25-0707


1
2
3
4
5
6
7
8
9
PRZYSTANEK TYMCZASOWY
PRZYSTANEK TYMCZASOWY
LEGENDA
LEGENDA
BOLKOW A KARCZOWA
OGRODZENIE TYMCZASOWE
Wrocław, ul. Legnickiej
Wrocław, ul. Legnickiej
Wrocław, ul. Legnickiej

DIO - Etapa 1, SP 1.3: schéma náhradní trasy IAD při uzavření odbočení z ulice 28. října do ulice Vítkovická

Konkrétní umístění DZ je znázorněno na samostatných detailních situací DZ.

Délka trvání omezení: 1 měsíc

20 -03- 2025

Stanovisko pracovní skupiny OŘD při odboru dopravy MMO

Slouží jako podklad pro stanovení místní / přechodné úpravy SP

SOUHLAS S NAVRŽENÝM DOPRAVNÍM ZNAČENÍM

Ostravské komunikace, a.s.
Ostravské komunikace, a.s.
oddělení dopravního hospodářství
Novoveská 25/1266, 709 00 Ostrava-Mariánské Hory
IČ 25396544, DIČ CZ25396544

Policie České republiky
Městské ředitelství policie Ostrava
Dopravní inspektorát
Výstavní 117/55
703 00 OSTRAVA
2.0. 03. 2025
Odsouhlasena přechodná
k č. j. KRPT-
pro potřeby:
por Mgr. Lubomír POKORNÝ
komisař

Dopravní podnik Ostrava a.s.
Poděbradova 494/2

STATUTÁRNÍ MĚSTO OSTRAVA
Městský obvod Moravská Ostrava a Přívoz
úřad městského obvodu 24

por. Mgr. Lubomír Pokorný

Digitálně podepsal por. Mgr. Lubomír Pokorný
Datum: 2025.03.20 11:44:54 +01'00'

OBJEDNATEL:		ZHOTOVITEL:	
OSTRAVA!!! STATUTÁRNÍ MĚSTO OSTRAVA PROKEŠOVO NÁMĚSTÍ 8 729 30 OSTRAVA		AFRY AFRY CZ s.r.o. MAGISTRŮ 1275/13 140 00 PRAHA 4 tel.: +420 277 005 500 www.afry.cz	
HLAVNÍ INŽENÝR PROJEKTU: Ing. DAVID NOVÁK	ZODPOVĚDNÝ PROJEKTANT: Ing. JIŘÍ LÁVIC	VYPRACOVAL: Ing. PETR JANTAČ	KONTROLOVAL: Ing. JIŘÍ LÁVIC

NÁZEV PROJEKTU:

REVITALIZACE NÁMĚSTÍ REPUBLIKY

ČÁST:	SOUVISEJÍCÍ DOKUMENTACE
STAVEBNÍ OBJEKT:	ZOV - DOPRAVNĚ INŽENÝRSKÁ OPATŘENÍ
PŘÍLOHA:	ETAPA 1, SP 1.3: SCHÉMA NÁHRADNÍ TRASY IAD

		ČÁST:	PŘÍLOHA Č.:	ČÍSLO PARE:
KRAJ:	MORAVSKOSLEZSKÝ	F.2	3.12.3	
DATUM:	03/2025			
STUPEŇ:	DPS			
MĚŘÍTKO:	1:5 000			
Č. ZAKÁZKY:	2022/0144			

DIO - Etapa 1, SP 1.1 - 1.2: schéma náhradní trasy IAD při uzavření 28. října směr Poruba a Frýdek-Místek

Konkrétní umístění DZ je znázorněno na samostatných detailních situací DZ.

Délka trvání omezení: 3 měsíce

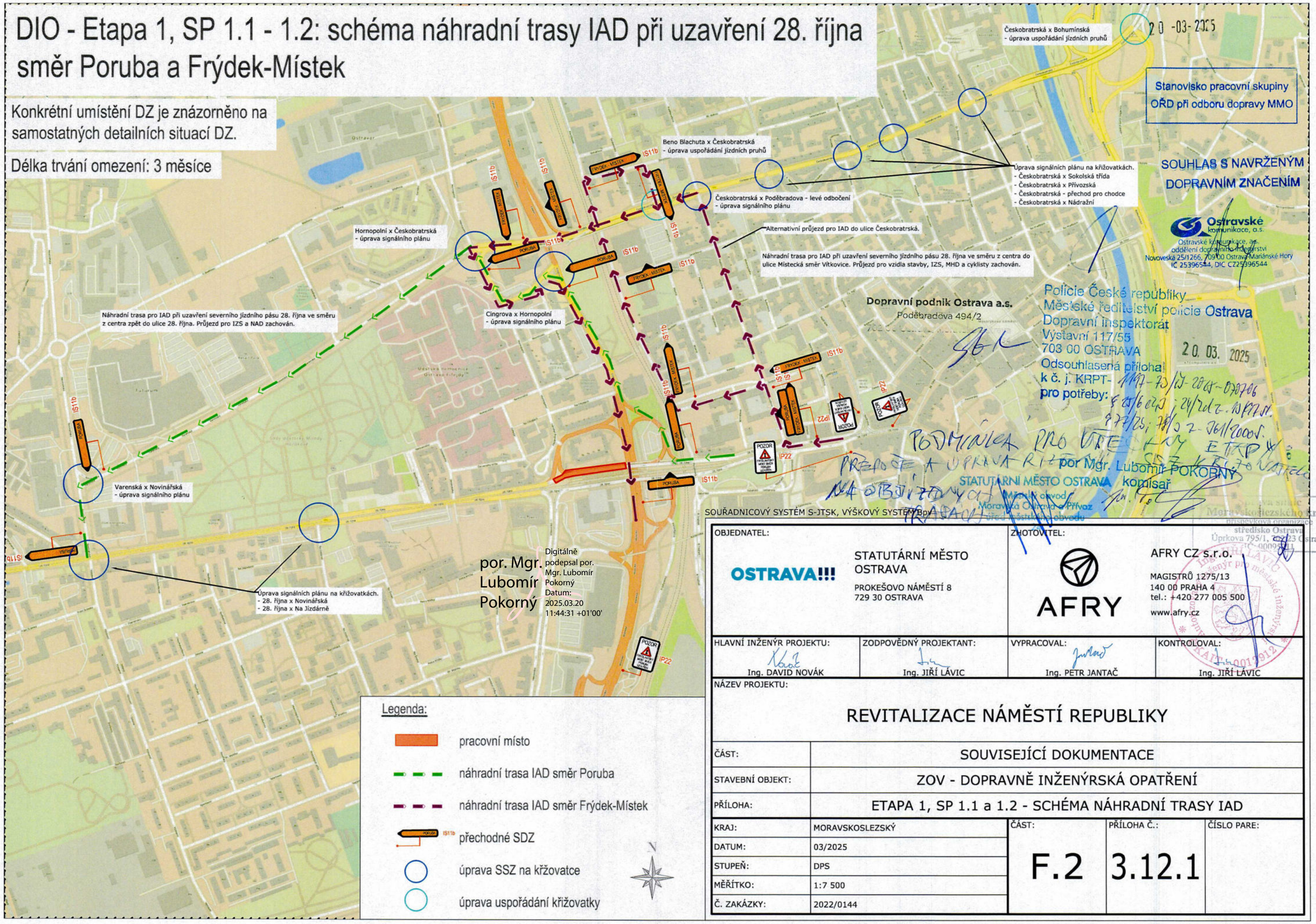

20 -03- 2025

Stanovisko pracovní skupiny OŘD při odboru dopravy MMO

SOUHLAS S NAVRŽENÝM DOPRAVNÍM ZNAČENÍM

Ostravské komunikace, a.s.
Ostravské komunikace, a.s.
oddělení dopravního inženýrství
Novoveská 25/1266, 709 00 Ostrava-Mariánské Hory
IČ 25396544, DIČ CZ25396544

Policie České republiky
Městské ředitelství policie Ostrava
Dopravní inspektorát
Výstavní 117/55
703 00 OSTRAVA
Odsouhlasená příloha
k č. j. KRPT-
pro potřeby:
20. 03. 2025

PODMÍNKA PRO UVEDENÍ ETAPY
PŘEPOČET A ÚPRAVA RIZIKA
NA OBJIZDNÝCH TRASÁCH

por Mgr. Lubomír POKORNÝ
komisař

STATUTÁRNÍ MĚSTO OSTRAVA
Městský obvod
Moravská Ostrava a Přívoz
úřad městského obvodu

Moravskoslezského kraje
příspěvková organizace
středisko Ostrava
Úprkova 795/1, 702 23 Ostrava
IČ: 00095711

por. Mgr. Lubomír Pokorný

Digitálně podepsal por. Mgr. Lubomír Pokorný
Datum: 2025.03.20 11:44:31 +01'00'

SOUŘADNICOVÝ SYSTÉM S-JTSK, VÝŠKOVÝ SYSTÉM Bpv

OBJEDNATEL:		ZHOTOVITEL:	
OSTRAVA!!!	STATUTÁRNÍ MĚSTO OSTRAVA PROKEŠOVO NÁMĚSTÍ 8 729 30 OSTRAVA	AFRY	AFRY CZ s.r.o. MAGISTRŮ 1275/13 140 00 PRAHA 4 tel.: +420 277 005 500 www.afry.cz

HLAVNÍ INŽENÝR PROJEKTU:	ZODPOVĚDNÝ PROJEKTANT:	VYPRACOVAL:	KONTROLOVAL:
Ing. DAVID NOVÁK	Ing. JIŘÍ LÁVIC	Ing. PETR JANTAČ	Ing. JIŘÍ LÁVIC

NÁZEV PROJEKTU:

REVITALIZACE NÁMĚSTÍ REPUBLIKY

ČÁST:	SOUVISEJÍCÍ DOKUMENTACE
STAVEBNÍ OBJEKT:	ZOV - DOPRAVNĚ INŽENÝRSKÁ OPATŘENÍ
PŘÍLOHA:	ETAPA 1, SP 1.1 a 1.2 - SCHÉMA NÁHRADNÍ TRASY IAD

		ČÁST:	PŘÍLOHA Č.:	ČÍSLO PARE:
KRAJ:	MORAVSKOSLEZSKÝ	F.2	3.12.1	
DATUM:	03/2025			
STUPEŇ:	DPS			
MĚŘÍTKO:	1:7 500			
Č. ZAKÁZKY:	2022/0144			

20 -03- 2025

Stanovisko pracovní skupiny
OŘD při odboru dopravy MMO

20 -03- 2025

Ostravské komunikace, a.s.
Ostravské komunikace, a.s.
oddělení dopravního inženýrství
Novoveská 25/1266, 709 00 Ostrava-Mariánské Hory
IČ 253965544, DIČ CZ25396544

Stanovisko pracovní skupiny
OŘD při odboru dopravy MMO

Policie České republiky
Městské ředitelství policie Ostrava
Dopravní inspektorát
Výstavní 117/55
703 00 OSTRAVA
20. 03. 2025
Odsouhlasená příloha
k č. j. KRPT- 117197-73/ČJ-2025-070706
pro potřeby: § 25/6 a 2,3 ; 24/2a z. 13/1997 Sb.
§ 77/2b ; 79/3 z. 361/2000 Sb.

SOUHLAS S NAVRŽENÝM
DOPRAVNÍM ZNAČENÍM

Slouží jako podklad
pro stanovení
místní / přechodné úpravy SP

por Mgr. Lubomír POKORNÝ
komisař

por. Mgr. Lubomír Pokorný
Digitálně podepsal por. Mgr. Lubomír Pokorný
Datum: 2025.03.20 11:59:23 +01'00'

SOUŘADNICOVÝ SYSTÉM S-JTSK, VÝŠKOVÝ SYSTÉM Bpv

OBJEDNATEL:		ZHOTOVITEL:	
OSTRAVA!!!	STATUTÁRNÍ MĚSTO OSTRAVA PROKEŠOVO NÁMĚSTÍ 8 729 30 OSTRAVA	AFRY	AFRY CZ s.r.o. MAGISTRŮ 1275/13 140 00 PRAHA 4 tel.: +420 277 005 500 www.afry.cz

HLAVNÍ INŽENÝR PROJEKTU:	ZODPOVĚDNÝ PROJEKTANT:	VYPRACOVAL:	KONTROLOVAL:
Ing. DAVID NOVÁK	Ing. JIŘÍ LÁVIC	Ing. PETR JANTAČ	Ing. JIŘÍ LÁVIC

NÁZEV PROJEKTU:

REVITALIZACE NÁMĚSTÍ REPUBLIKY

ČÁST:	SOUVISEJÍCÍ DOKUMENTACE
STAVEBNÍ OBJEKT:	ZOV - DOPRAVNĚ INŽENÝRSKÁ OPATŘENÍ
PŘÍLOHA:	DETAILY DZ NA NÁHRADNÍCH TRASÁCH V ETAPĚ 1

		ČÁST:	PŘÍLOHA Č.:	ČÍSLO PARE:
KRAJ:	MORAVSKOSLEZSKÝ	F.2	3.13	
DATUM:	03/2025			
STUPEŇ:	DPS			
MĚŘÍTKO:	-			
Č. ZAKÁZKY:	2022/0144			

Umístění DZ na objízdné traase: Etapa 1, SP 1-4, Uzavření severní části mostu ulice 28. října směr Poruba







Umístění DZ na objízdné trase: Etapa 1 - širší oblast





Umístění DZ na objízdné trase: Etapa 1, SP 1 - 4, Uzavření severní části mostu ulice 28. října směr Poruba

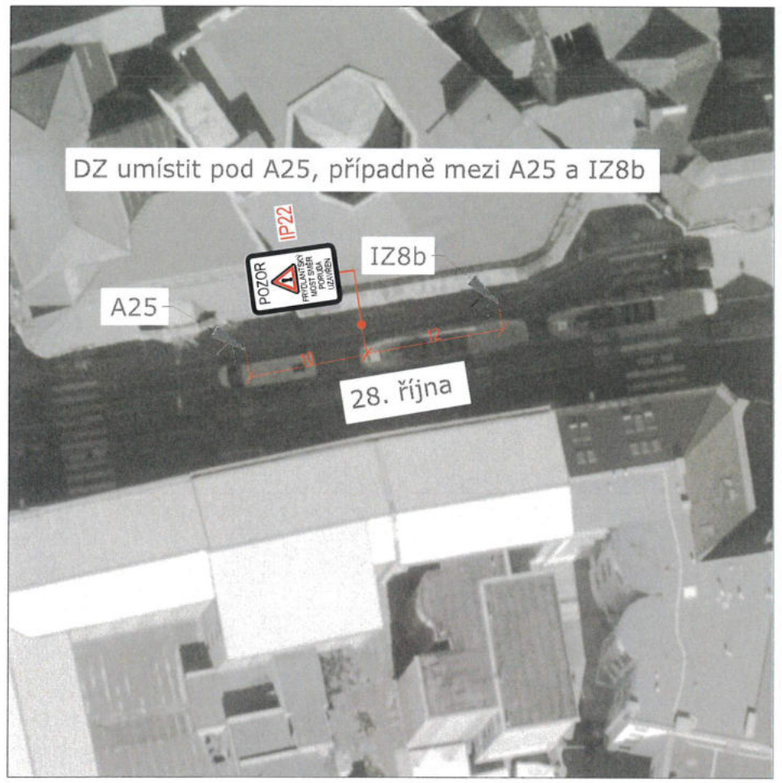





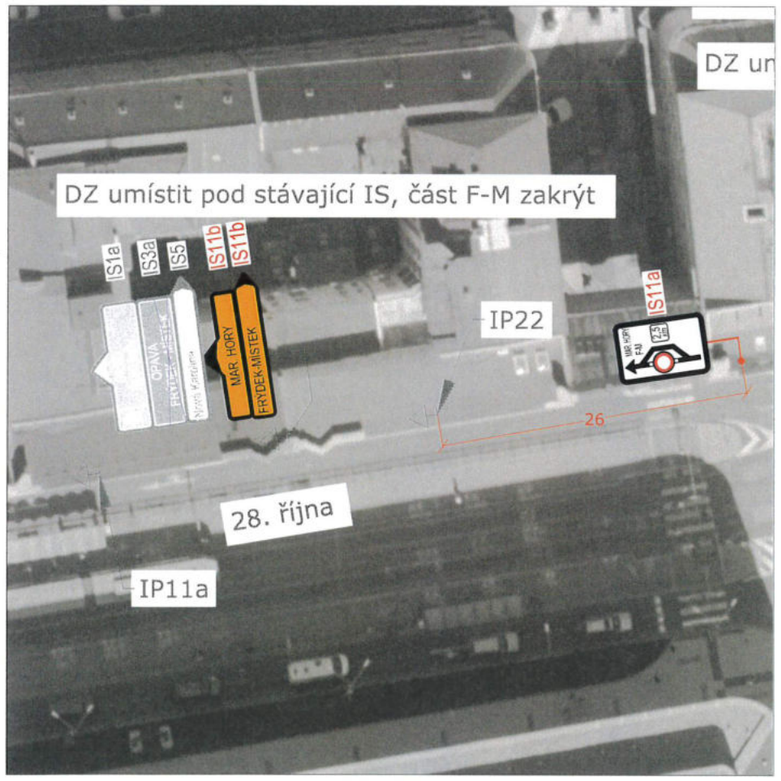



Policie Č... republiky
Mě... Policie Ostrava
dop...
ul. Výsl...
703 00 Ostrava
20. 03. 2025

Umístění DZ na objízdné trase: Etapa 1, SP 1-4, Uzavření severní části mostu ulice 28. října směr Poruba

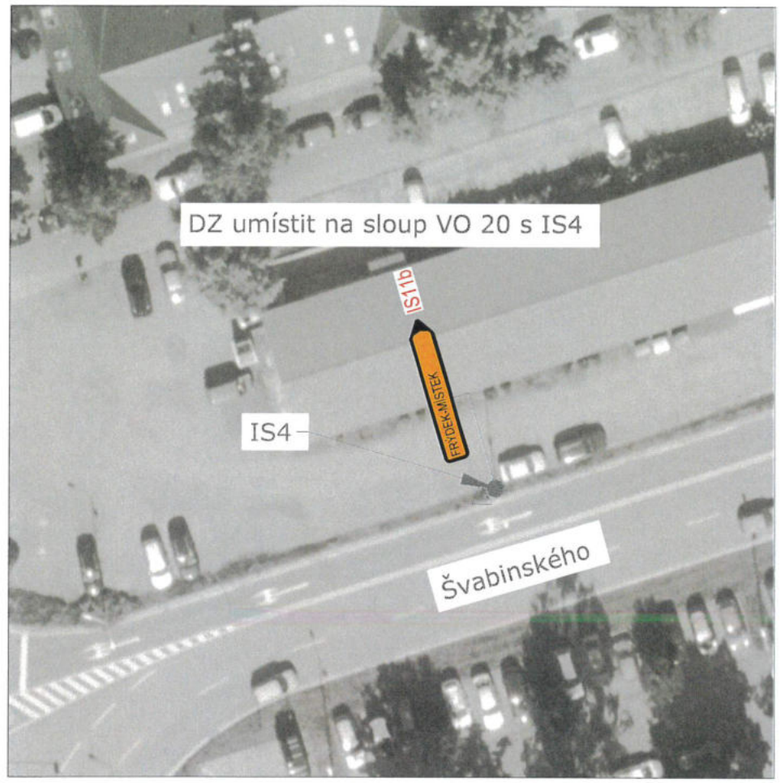





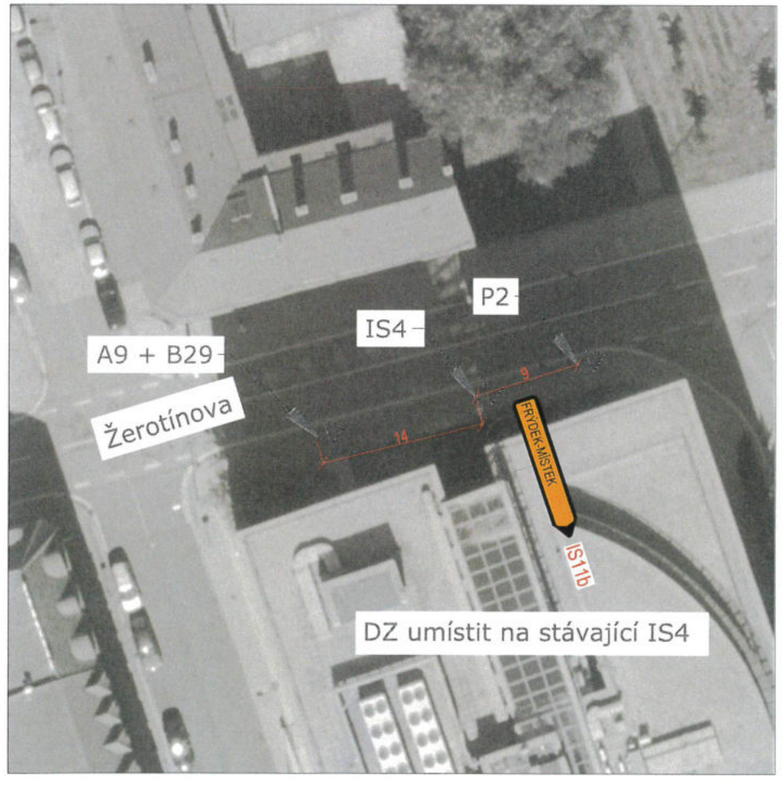



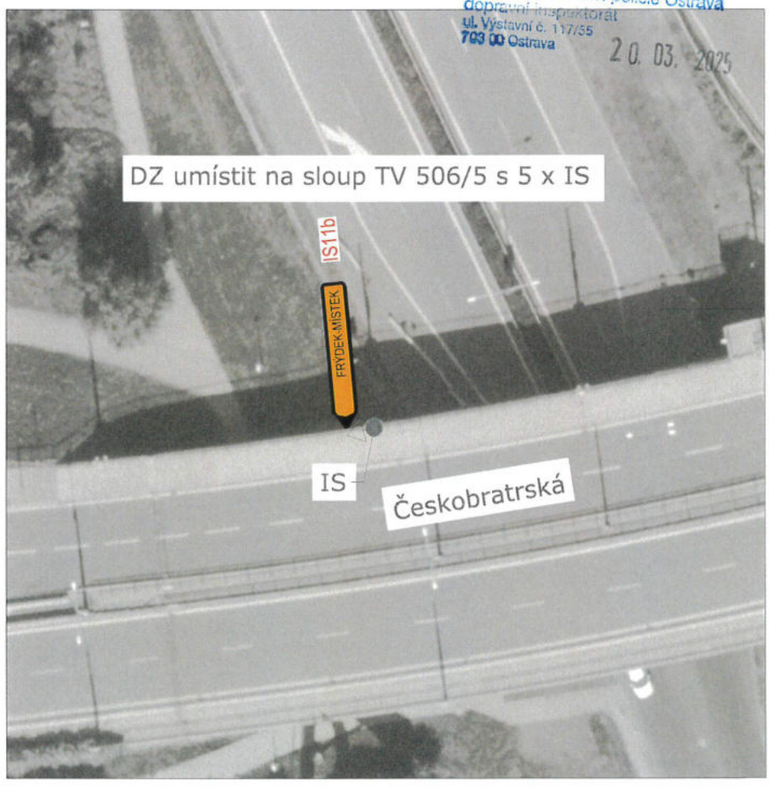

Policie České republiky
Městské ředitelství policie Ostrava
dopravní inspektorát
ul. Výstavní č. 117/55
703 00 Ostrava
20. 03. 2025

Umístění DZ na objízdné traase: Etapa 1, SP 1-4, Uzavření severní části mostu ulice 28. října směr Poruba





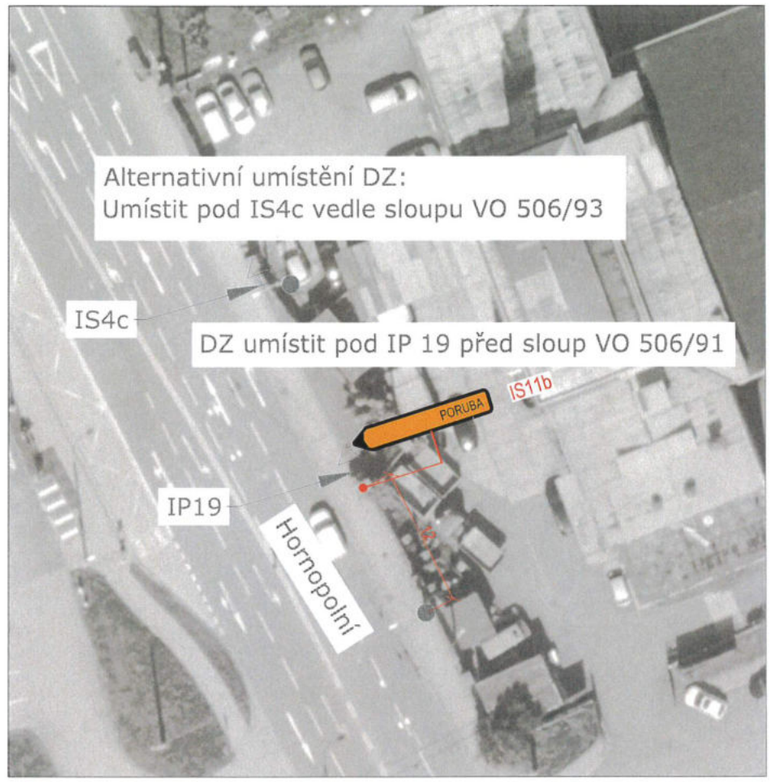



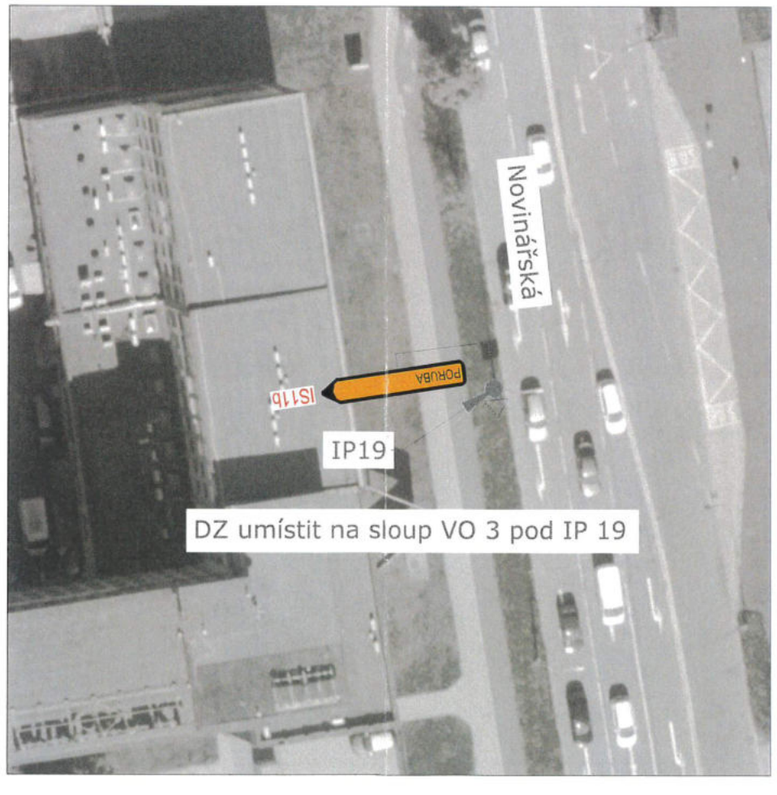

Policie ČR
Městské ředitelství policie Ostrava
dopravní inspektorát
ul. Výstavní č. 117/55
703 00 Ostrava
20. 03. 2025

Umístění DZ na objízdné trase: Etapa 1 - SP 1.3 - Uzavření západní části ulice Vítkovická









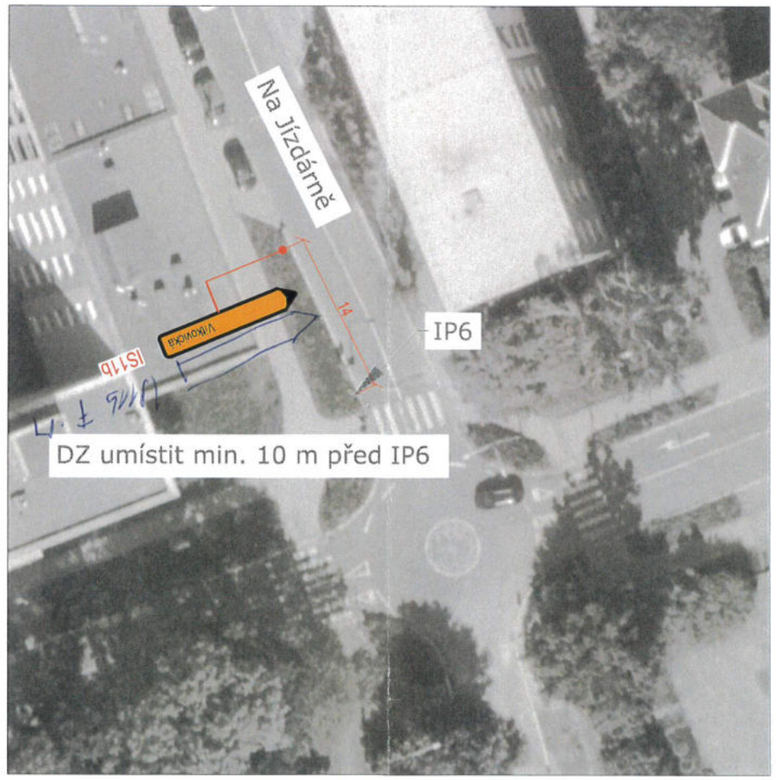



Nemocnice České republiky
703 00 Ostrava
20. 03. 2025

Umístění DZ na objízdné trase: Etapa 1, SP 4-7, Uzavření jižní části mostu ulice 28. října směr centrum



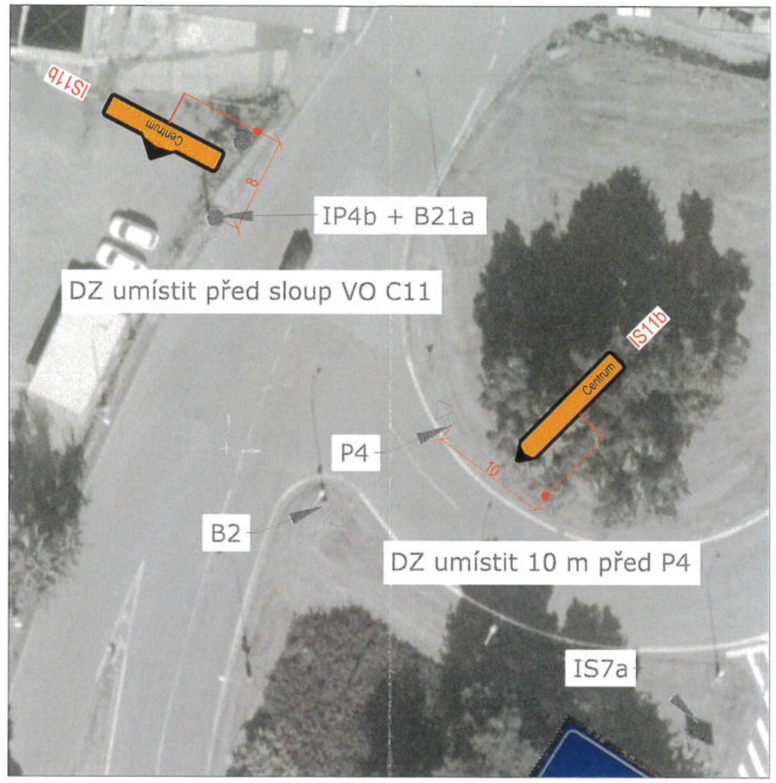



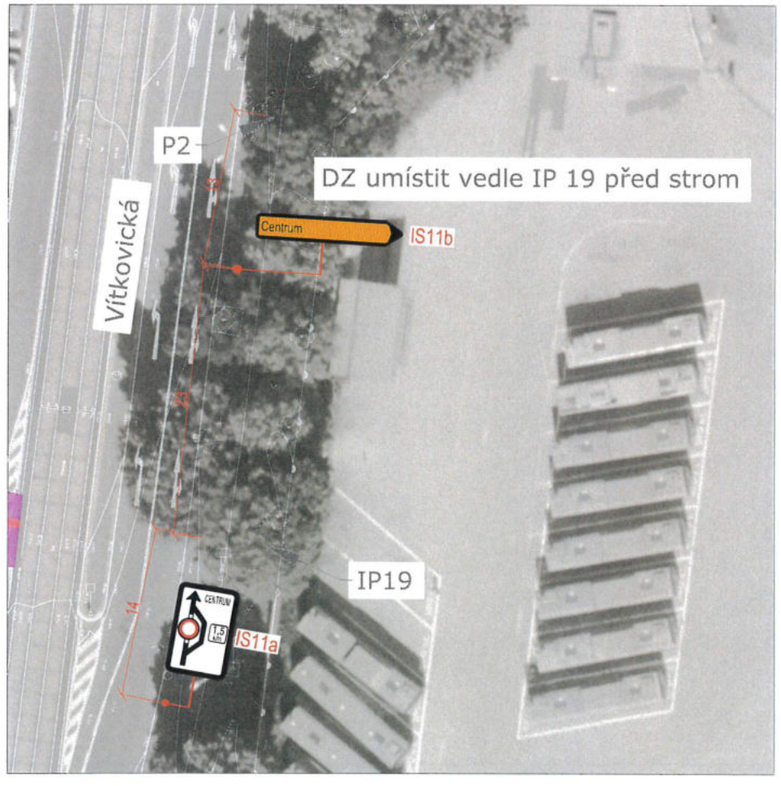



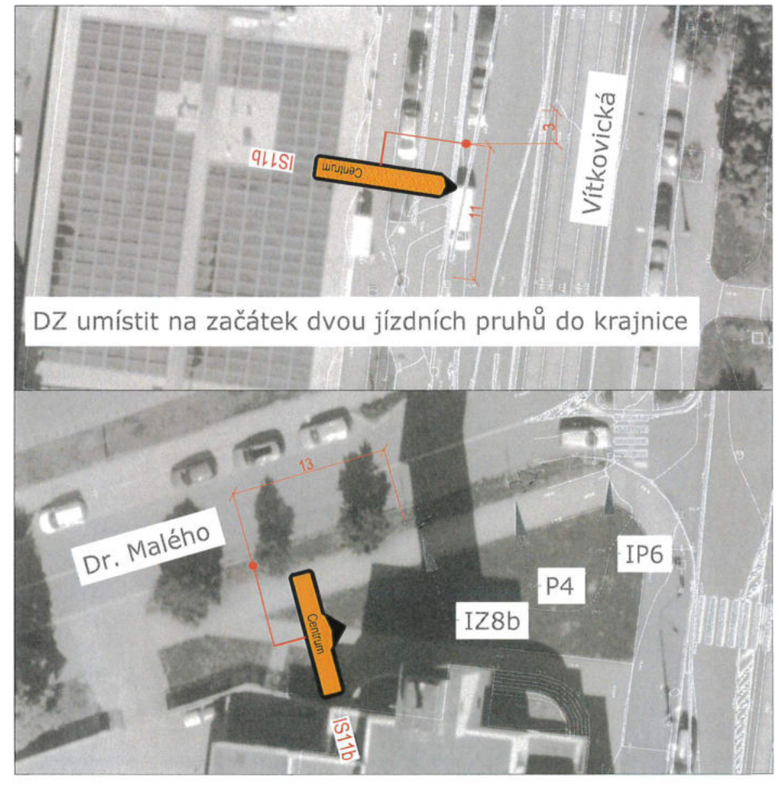

Umístění DZ na objízdné trase: Etapa 1, SP 1-2 a Etapa 2 a 3, SP 4-6, Uzavření východní části ulice Vítkovická směr centrum





20. 03. 2025